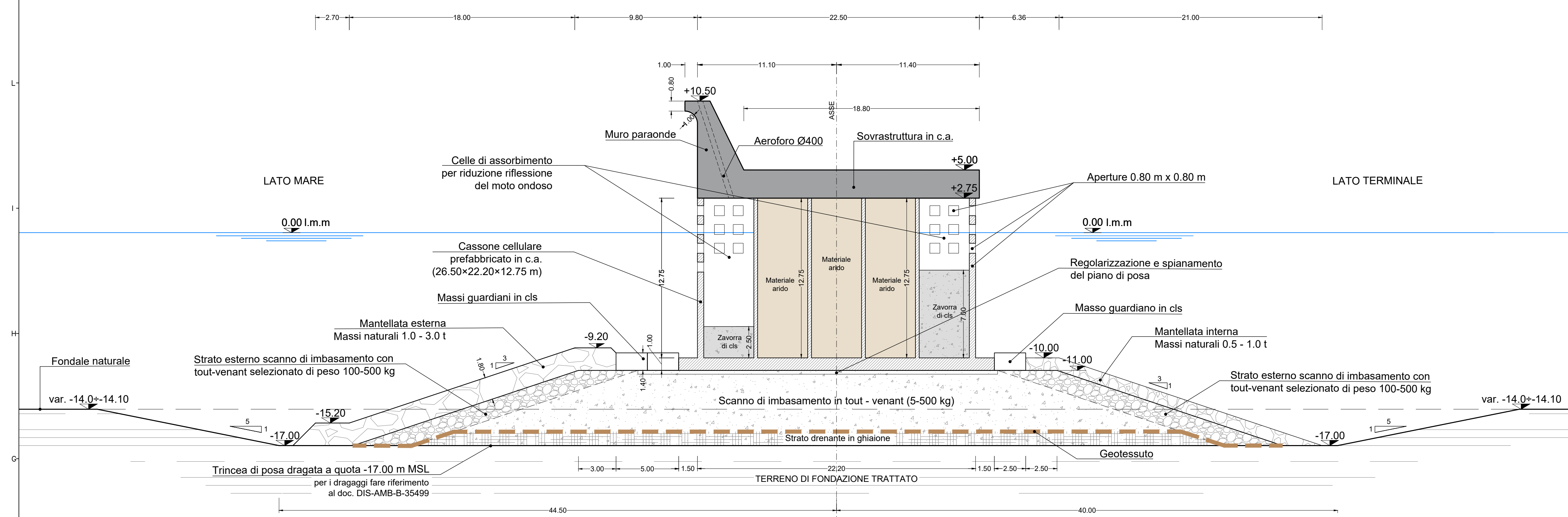
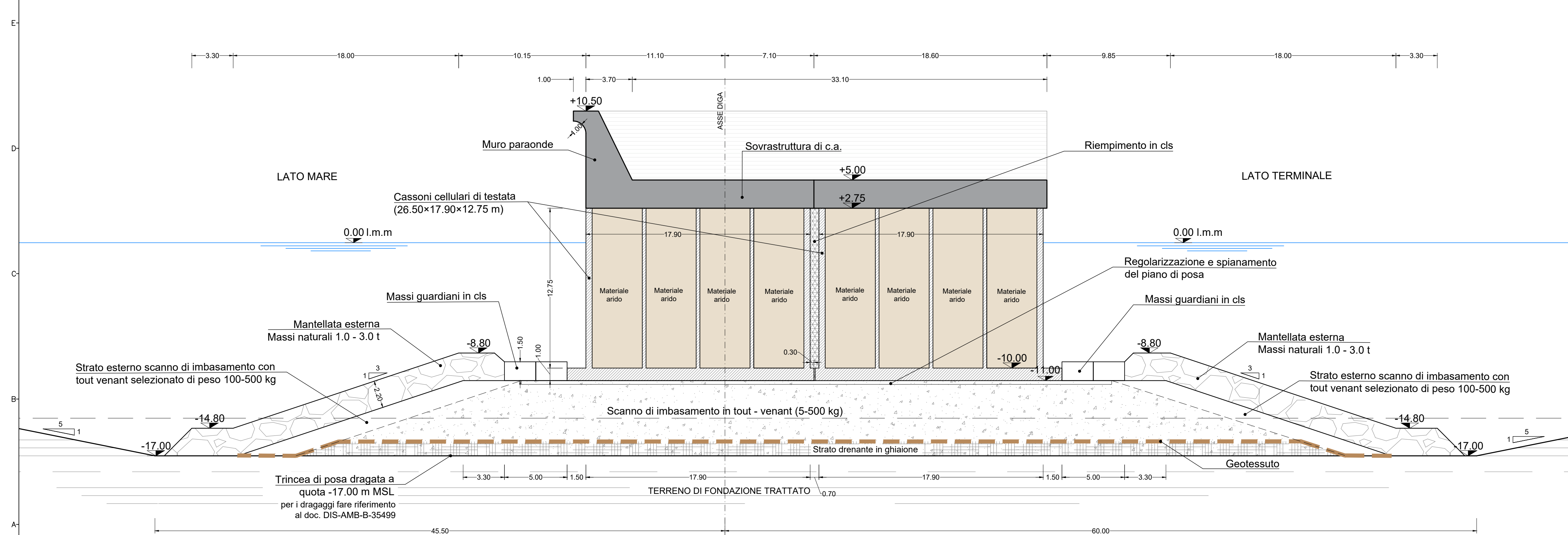


Scala 1:200

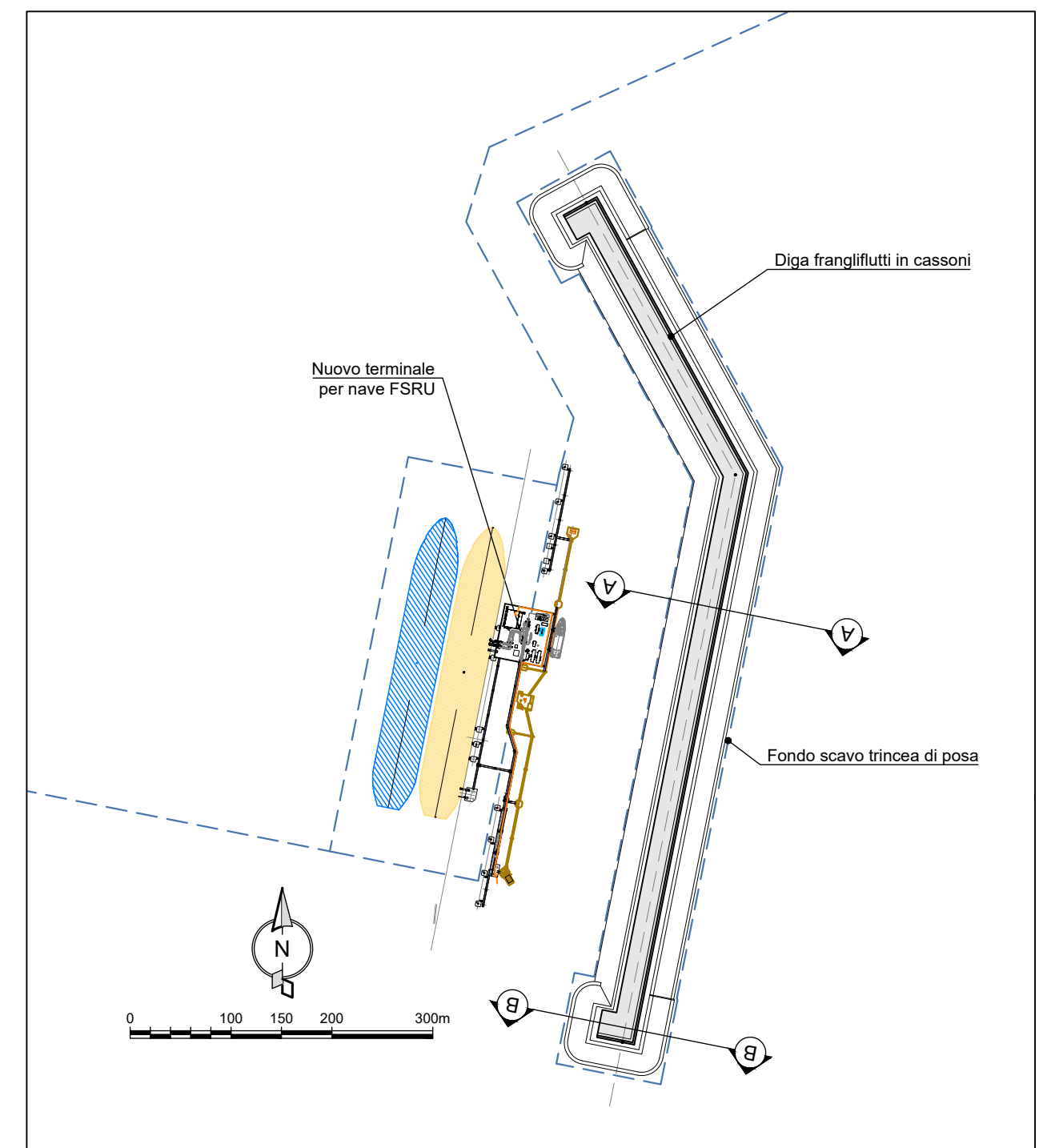


Scala 1:200



NOTE:

- Proiezione WGS84/UTM33
- Batimetria desunta dai rilievi multibeam eseguiti ad agosto 2022
- Isobate riferite al l.m.m.
- Quote altimetriche riferite al l.m.m.
- Le quote lineari sono indicate in metri e sono arrotondate al decimetro



PIANTA CHIAVE

CUP ASSEGNATO AL PROGETTO E63F22000090007

0F	SET. '23	Emissione per permessi			F.Capozzi	L.Nordi	P.Russo		
Rev.	Data	Descrizione			Preparato	Controllato	Approv./Autor.		
Progettista									
									
FSRU RAVENNA E COLLEGAMENTO ALLA RETE NAZIONALE GASDOTTI									
Sezioni Diga frangiflutti							Commissa NQ/R22199		
							Unità 000		
N°Doc. Ingegneria: 201064C-055-DW-3328-005				N° Doc. Committente: 000-ZB-B-17175					
Scala 1:1000			Foglio: 1 di 1		Formato A1 (841x594)			Rev. 0F	